

Aménagement de la liaison RN42 - A26

Dossier d'enquête publique unique regroupant :

- l'enquête préalable à la déclaration d'utilité publique
- la demande d'autorisation environnementale
- la mise en compatibilité du plan local d'urbanisme intercommunal
- la demande de permis d'aménager
- l'enquête parcellaire



Tome F : Demande de permis d'aménager
Extension du parking de covoiturage du Pays de Lumbres
Pièce PA4 : Plan d'aménagement

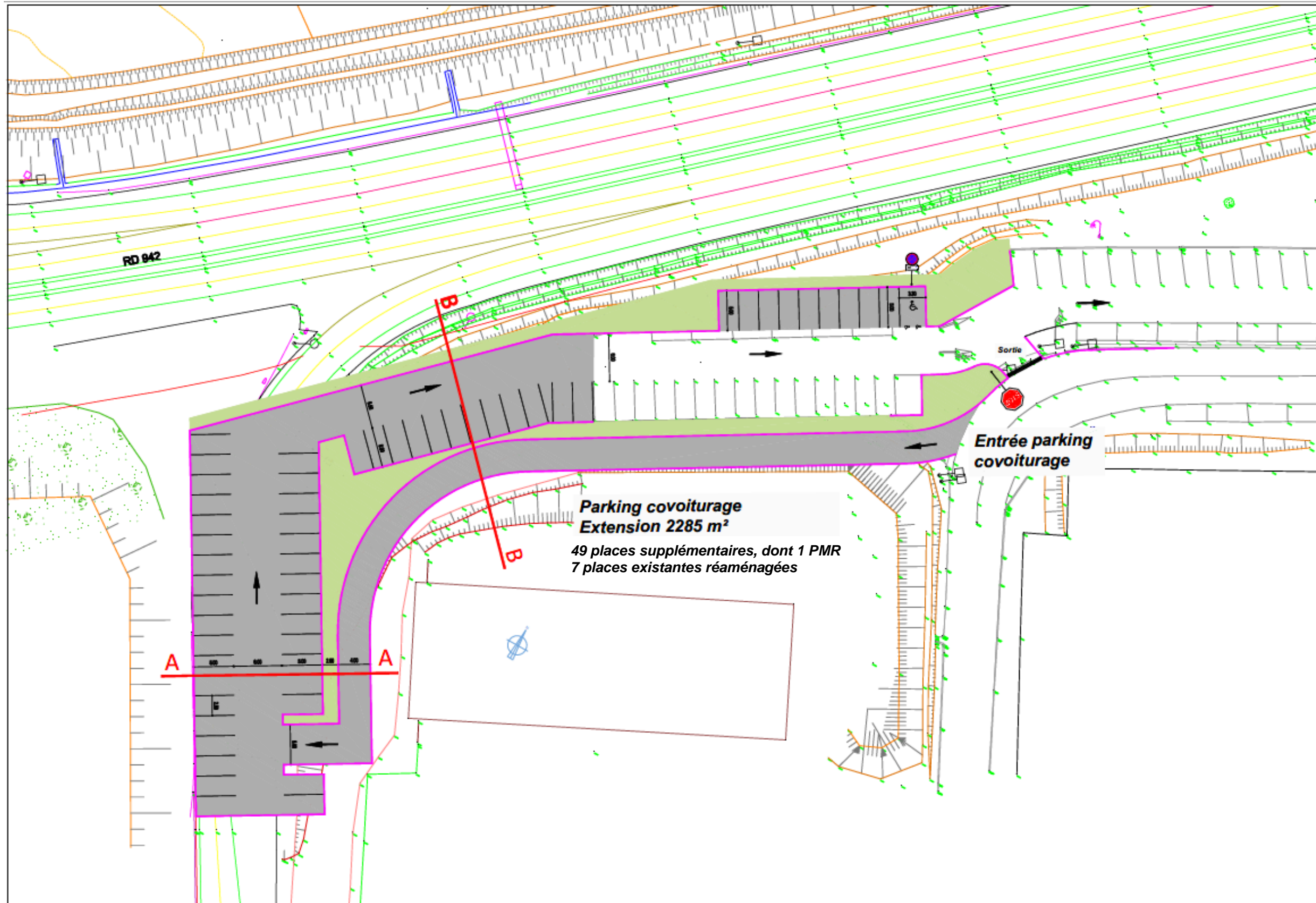
IDENTIFICATION ET RÉVISION DU DOCUMENT

IDENTIFICATION DU DOCUMENT

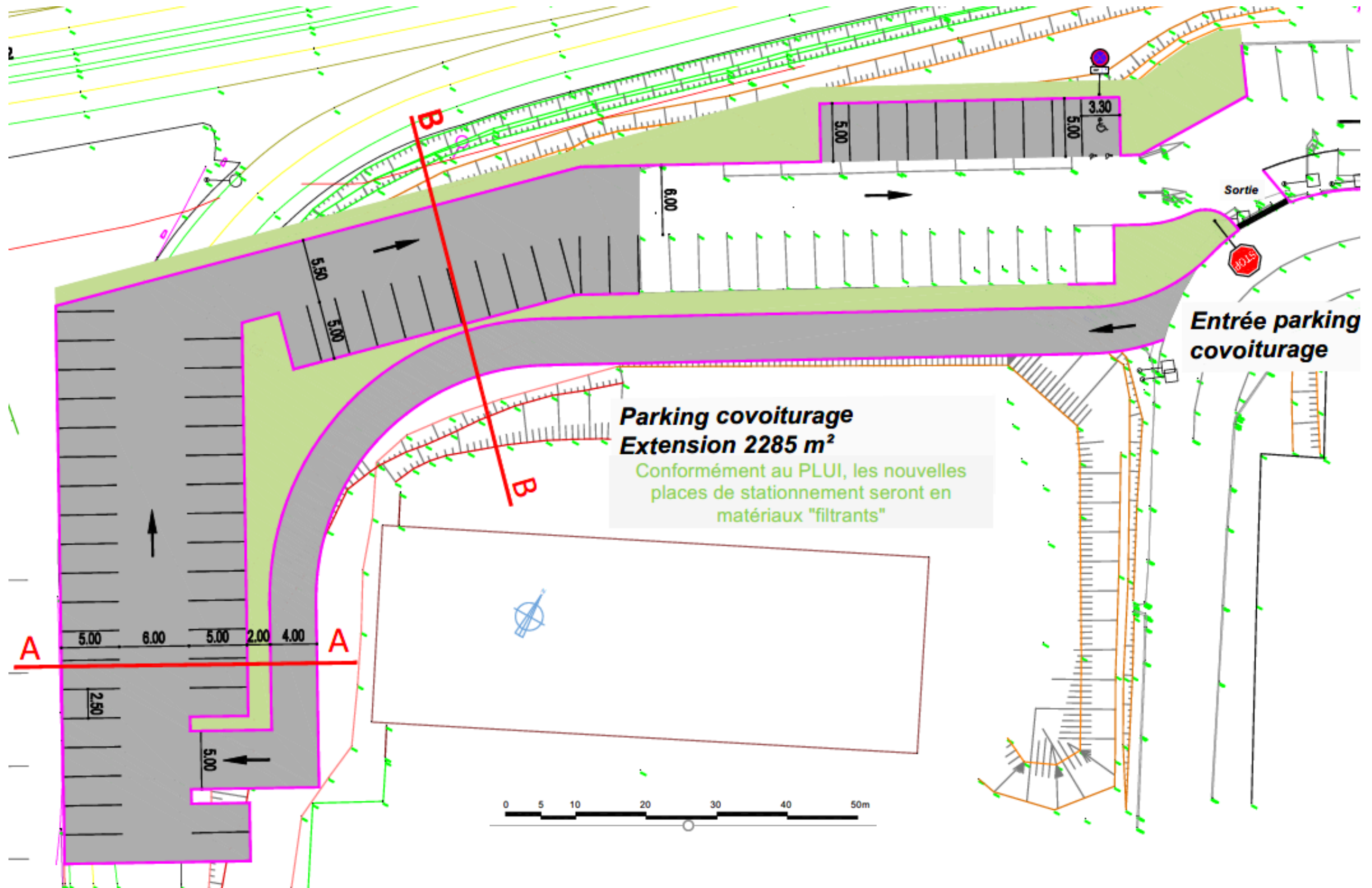
Projet	Aménagement de la liaison RN42 – A26 Extension du parking de covoiturage du Pays de Lumbres		
Maître d'Ouvrage	Sanef		
Document	Tome F : Demande de permis d'aménager Pièce PA4 : Plan d'aménagement		
Version	Version 2	Date	12/2020

RÉVISION DU DOCUMENT

Version	Date	Rédacteur(s)	Qualité du rédacteur(s)	Contrôle	Modifications
1	06/10/2020	Anne Brancart	Chef de projet	Vincent Languille	
2	15/12/2020	Vincent Languille	Directeur de Projet	Anne Brancart	Prise en compte des demandes de la DDTM



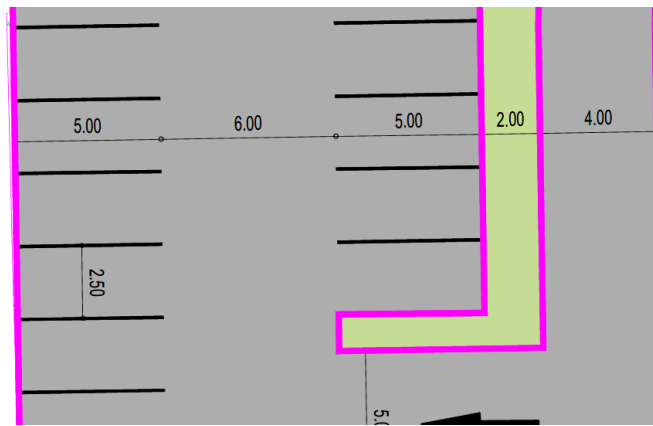
Plan masse du projet d'extension du parking de covoiturage du Pays de Lumbres dans son environnement



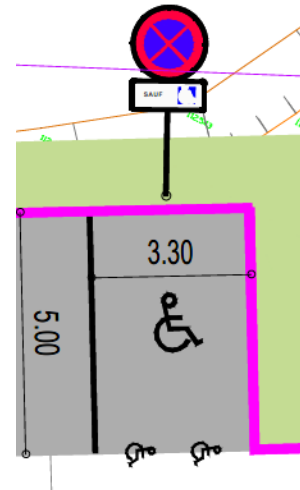
Plan masse du projet d'extension du parking de covoiturage du Pays de Lumbres – Zoom sur la zone à aménager + Repérage des coupes

Coupes et détails

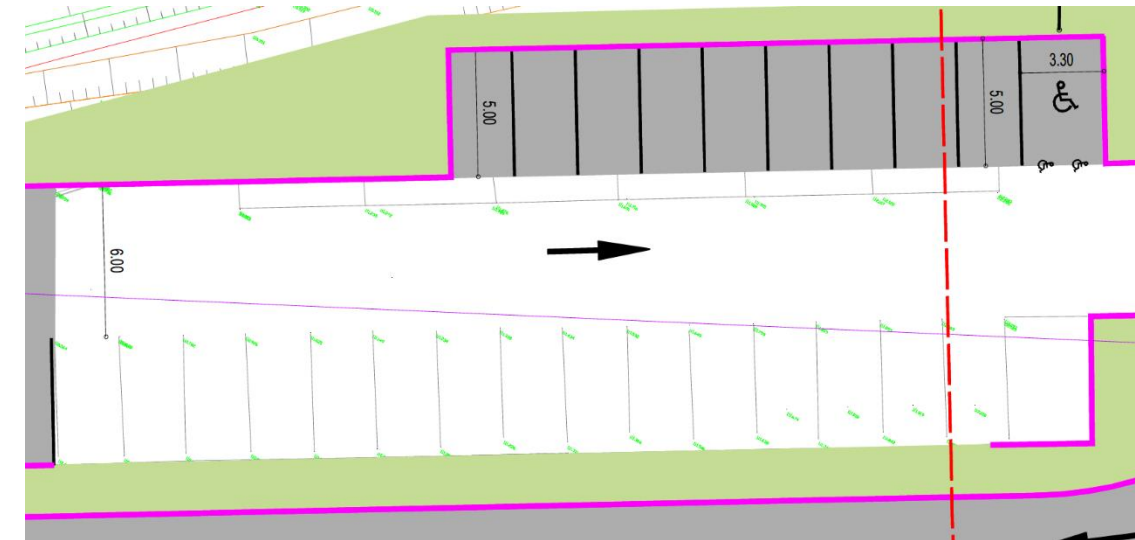
Places Courantes



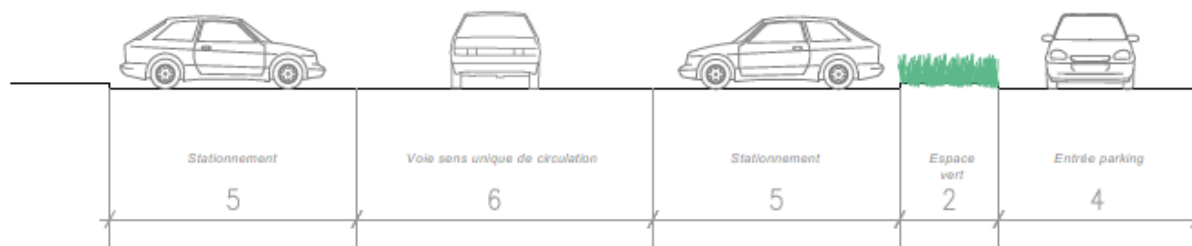
Place PMR



Places Est



COUPE A-A



COUPE B-B

